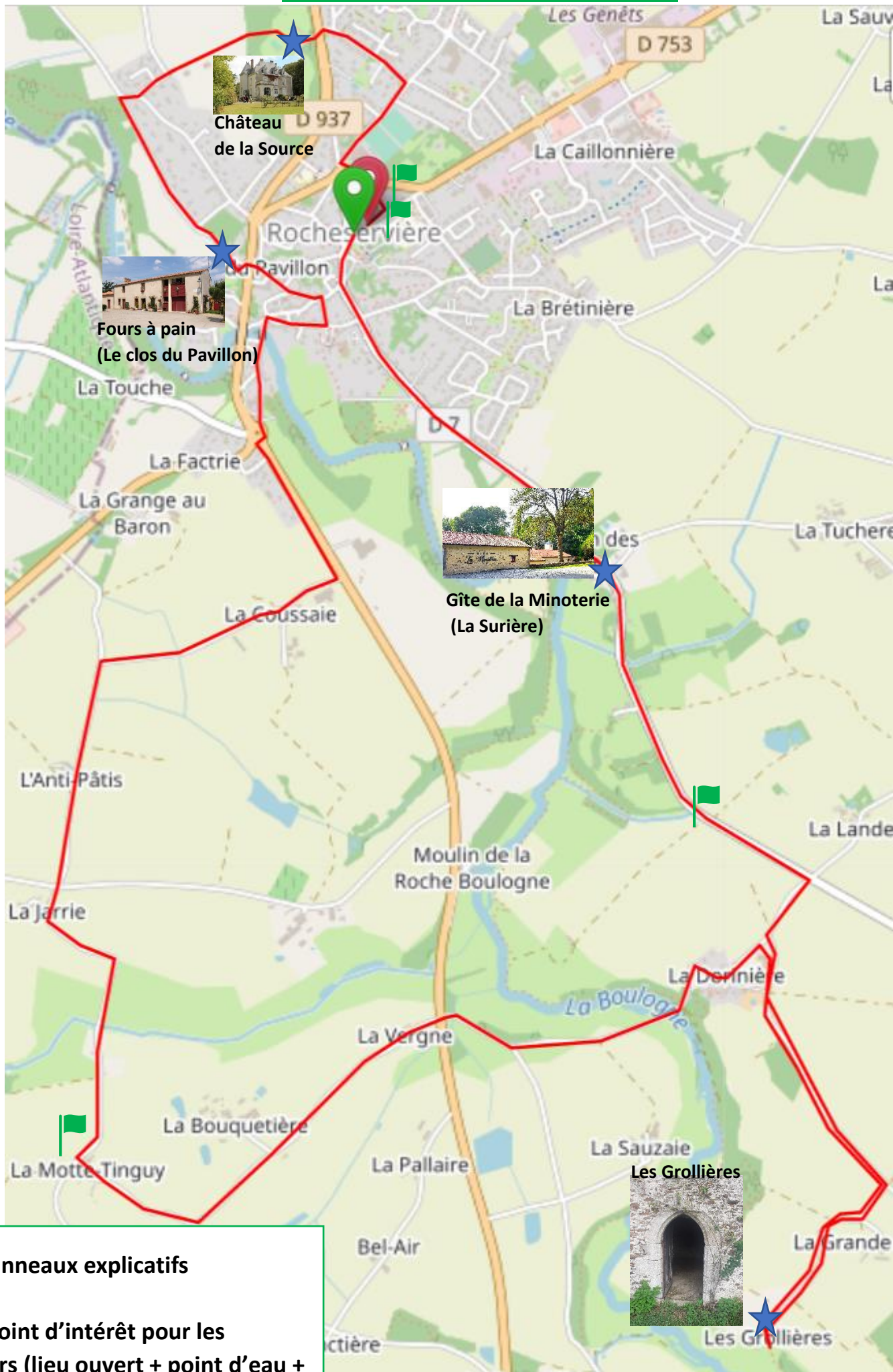




Parcours Manoires et Moulins (15km)



-  **Panneaux explicatifs**
-  **Point d'intérêt pour les visiteurs (lieu ouvert + point d'eau + panneaux explicatifs)**

Parcours Manoirs et Moulins (15km)

- **Départ : Place de l'église / Médiathèque /Site Saint Sauveur**
- Rue des Volettes
- Le Moulin des enfants
- **La Minoterie de la Surière (extérieur du gîte ouvert, point d'eau)**
- La Naulière
- La Dorinière
- **Les Grollières (site ouvert, point d'eau)**
- La Vergne : **traversée route de la Roche !**
- **La Mothe-Tinguy**
- la Jarrie,
- L'Anti-Pâtis
- La Coussaie
- D937 sur la voie piétonne jusqu'au rond-point des 5 routes
- Rue du péplu, Vieux pont , Restaurant le Moulin
- Place de la mairie
- Rue du champ de foire, rue du Docteur Sue
- Rue du pilori –passerelle métallique
- **Clos du Pavillon (Four à pain)**
- Rue de la Ruelle
- Chemin de la Garde
- **La Source (site ouvert, animations) traversée route de Nantes !**
- Rue des Ajoncs
- Rue du Grand Moulin
- Square Ernest Pivin
- Rue Saint André
- **Arrivée : Place de l'église/Médiathèque /Site Saint Sauveur**